

DEP_13 - PO
KRAJ
KATASTRÁLNÍ ÚZEMÍ
DRUH POZEMKU

VYSOČINA
HORNÍ VILÍMEČ
TRVALÝ TRAVNÍ POROST

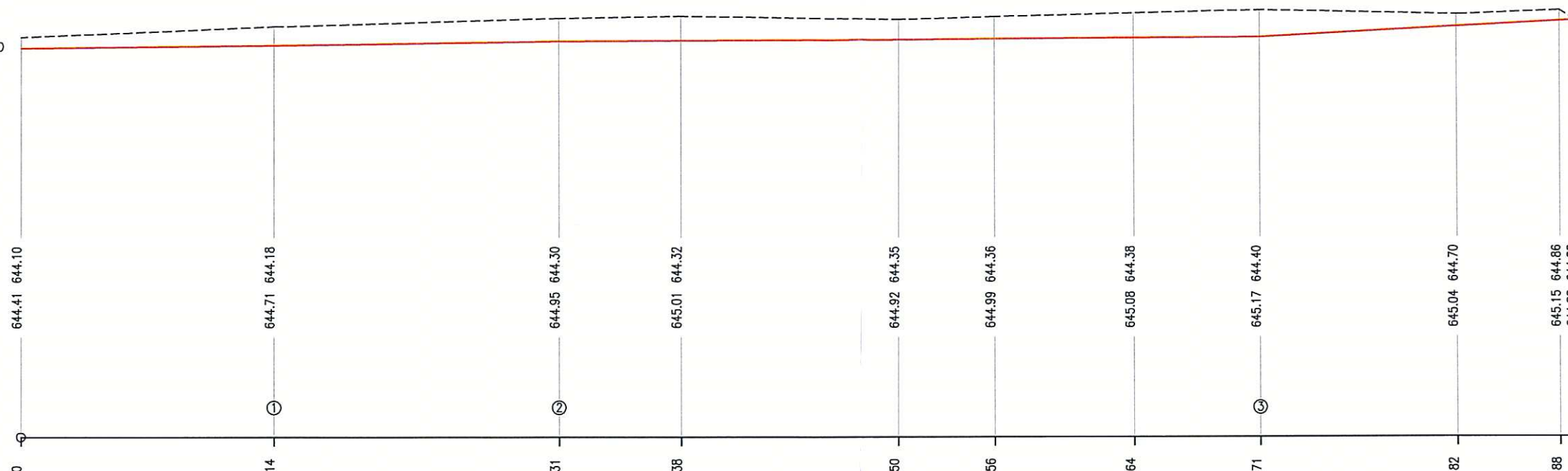
LEGENDA TYPŮ ČAR:
NIVELETA DNA
TERÉN V OSE

MĚŘÍTKA X/Y 1:300 / 1:150

NIVELETA DNA

TERÉN V OSE

PŘÍČNÉ ŘEZY
SROVNÁVACÍ ROVINA: 633



DEP_13 - PF 1
KRAJ
KATASTRÁLNÍ ÚZEMÍ
DRUH POZEMKU

VYSOČINA
HORNÍ VILÍMEČ
TRVALÝ TRAVNÍ POROST


LEGENDA TYPŮ ČAR:
NIVELETA DNA
TERÉN V OSE

MĚŘÍTKA X/Y 1:150 / 1:150

NIVELETA DNA

TERÉN V OSE

SROVNÁVACÍ ROVINA: 633



DEP_13 - PF 2
KRAJ
KATASTRÁLNÍ ÚZEMÍ
DRUH POZEMKU

VYSOČINA
HORNÍ VILÍMEČ
TRVALÝ TRAVNÍ POROST


LEGENDA TYPŮ ČAR:
NIVELETA DNA
TERÉN V OSE

MĚŘÍTKA X/Y 1:150 / 1:150

NIVELETA DNA

TERÉN V OSE

SROVNÁVACÍ ROVINA: 633



DEP_13 - PF 3
KRAJ
KATASTRÁLNÍ ÚZEMÍ
DRUH POZEMKU

VYSOČINA
HORNÍ VILÍMEČ
TTP


LEGENDA TYPŮ ČAR:
NIVELETA DNA
TERÉN V OSE

MĚŘÍTKA X/Y 1:150 / 1:150


NIVELETA DNA

TERÉN V OSE

SROVNÁVACÍ ROVINA: 633



VYPRACOVAL:	KONTROLOVAL:	ZODPOVĚDNÝ PROJEKTANT:	ING. MIROSLAV ČERVENKA
ING. MIROSLAV ČERVENKA	ING. MIROSLAV ČERVENKA	ING. MARTIN ŽIŽKA	ING. MIROSLAV ČERVENKA
KRAJ:	OKRES:	KATASTRÁLNÍ ÚZEMÍ:	PROJEKTOVÁ ČINNOST A PORADENSTVÍ
VYSOČINA	JIHLAVA, PELHŘIMOV	JIHLÁVKA, HORNÍ VILÍMEČ	ICO: 715 66 767
INVESTOR:	KRAJ VYSOČINA		DATUM:
	ŽIŽKOVA 57, 587 33 JIHLAVA		05/2019
AKCE:	PROJEKT BIODIVERZITA:		ČÍS. ZAKÁZKY:
	EVL V LISOVECH - II. FÁZE		
OBSAH:	ŘEZY - DEPONIE 13		STUPEŇ PD:
			MĚŘITKO:
			1:300:150
			1:150:150
			PŘÍLOHA Č.:
			PARÉ:
			D.07



DEP_9 - PO
KRAJ
KATASTRÁLNÍ ÚZEMÍ
DRUH POZEMKU

VYSOČINA
JIHLÁVKA
TRVALÝ TRAVNÍ POROST

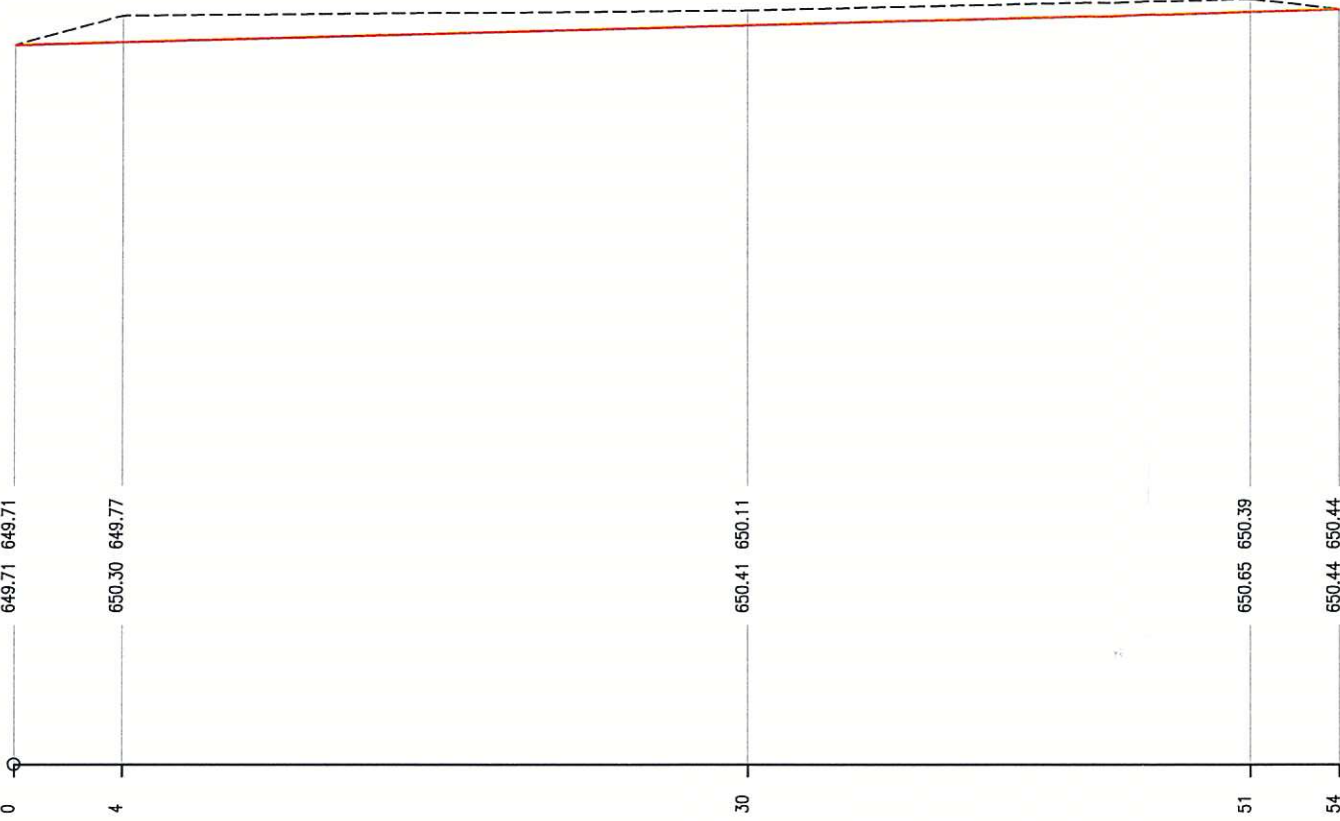
LEGENDA TYPŮ ČAR:
NIVELETA DNA
TERÉN V OSE

MĚŘÍTKA X/Y 1:300 / 1:150

NIVELETA DNA

TERÉN V OSE

SROVNÁVACÍ ROVINA: 635



DEP_8 - PO
KRAJ
KATASTRÁLNÍ ÚZEMÍ
DRUH POZEMKU

VYSOČINA
JIHLÁVKA
TRVALÝ TRAVNÍ POROST

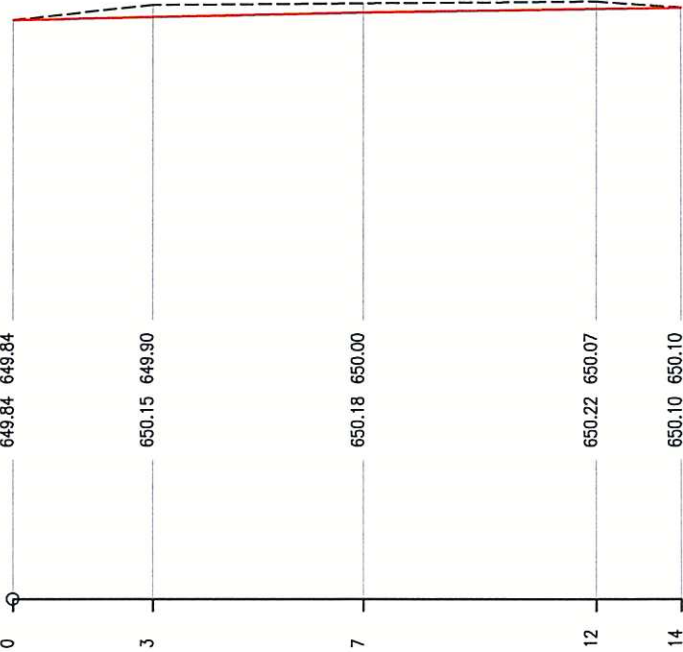
LEGENDA TYPŮ ČAR:
NIVELETA DNA
TERÉN V OSE

MĚŘÍTKA X/Y 1:150 / 1:150

NIVELETA DNA

TERÉN V OSE

PŘÍČNÉ ŘEZY
SROVNÁVACÍ ROVINA: 638



DEP_8 - PF
KRAJ
KATASTRÁLNÍ ÚZEMÍ
DRUH POZEMKU

VYSOČINA
JIHLÁVKA
TRVALÝ TRAVNÍ POROST


LEGENDA TYPŮ ČAR:
NIVELETA DNA
TERÉN V OSE

MĚŘÍTKA X/Y 1:150 / 1:150

NIVELETA DNA

TERÉN V OSE

PŘÍČNÉ ŘEZY
SROVNÁVACÍ ROVINA: 639



DEP_9 - PF
KRAJ
KATASTRÁLNÍ ÚZEMÍ
DRUH POZEMKU

VYSOČINA
JIHLÁVKA
TTP


LEGENDA TYPŮ ČAR:
NIVELETA DNA
TERÉN V OSE

MĚŘÍTKA X/Y 1:150 / 1:150

NIVELETA DNA

TERÉN V OSE

SROVNÁVACÍ ROVINA: 636



Ing. Miroslav Červenka
Projektová činnost ve výstavbě
a poradenství
Drážďany 89, 394 70 Kamenice n. Lipou
IČO: 715 66 767, DIČ: CZ8011231563
mob.: 607 782 797

VYPRACOVAL:	KONTROLOVAL:	ZODPOVĚDNÝ PROJEKTANT:	ING. MIROSLAV ČERVENKA OHAZOVANÝ NÁMĚSTNÍK NADŘEDENÝ 394 70 PROJEKTOVÁ ČINNOST A PORADENSTVÍ IČO: 715 66 767	
ING. MIROSLAV ČERVENKA	ING. MIROSLAV ČERVENKA	ING. MARTIN ŽÍŽKA	DATUM: 05/2019	
KRAJ: /	OKRES:	KATASTRÁLNÍ ÚZEMÍ:	ČÍS. ZAKÁZKY:	
VYSOČINA	JIHLAVA, PELHŘIMOV	JIHLÁVKA, HORNÍ VILÍMEČ	STUPEŇ PD:	
INVESTOR:	KRAJ VYSOČINA ŽÍŽKOVA 57, 587 33 JIHLAVA		MĚŘÍTKO: 1:300:150 1:150:150	
AKCE:	PROJEKT BIODIVERZITA: EVL V LISOVECH - II. FÁZE		PŘÍLOHA Č.: PARÉ:	
OBSAH:	ŘEZY - DEPONIE 8 A 9		D.05	

DEP_6 - PO
KRAJ
KATASTRÁLNÍ ÚZEMÍ
DRUH POZEMKU

VYSOČINA
JIHLÁVKA
TRVALÝ TRAVNÍ POROST


LEGENDA TYPŮ ČAR:
NIVELETA DNA
TERÉN V OSE

MĚŘÍTKA X/Y 1:150 / 1:150

NIVELETA DNA

TERÉN V OSE

PŘÍČNÉ ŘEZY
SROVNÁVACÍ ROVINA: 638



DEP_7 - PO
KRAJ
KATASTRÁLNÍ ÚZEMÍ
DRUH POZEMKU

VYSOČINA
JIHLÁVKA
TRVALÝ TRAVNÍ POROST


LEGENDA TYPŮ ČAR:
NIVELETA DNA
TERÉN V OSE

MĚŘÍTKA X/Y 1:150 / 1:150

NIVELETA DNA

TERÉN V OSE

SROVNÁVACÍ ROVINA: 639



DEP_6 - PF
KRAJ
KATASTRÁLNÍ ÚZEMÍ
DRUH POZEMKU

VYSOČINA
JIHLÁVKA
TRVALÝ TRAVNÍ POROST


LEGENDA TYPŮ ČAR:
NIVELETA DNA
TERÉN V OSE

MĚŘÍTKA X/Y 1:150 / 1:150

NIVELETA DNA

TERÉN V OSE

PŘÍČNÉ ŘEZY
SROVNÁVACÍ ROVINA: 639



DEP_7 - PF
KRAJ
KATASTRÁLNÍ ÚZEMÍ
DRUH POZEMKU

VYSOČINA
JIHLÁVKA
TRVALÝ TRAVNÍ POROST


LEGENDA TYPŮ ČAR:
NIVELETA DNA
TERÉN V OSE

MĚŘÍTKA X/Y 1:150 / 1:150

NIVELETA DNA

TERÉN V OSE

SROVNÁVACÍ ROVINA: 639



DEP_5 - PO
KRAJ
KATASTRÁLNÍ ÚZEMÍ
DRUH POZEMKU

VYSOČINA
JIHLÁVKA
TTP

LEGENDA TYPŮ ČAR:
NIVELETA DNA
TERÉN V OSE

MĚŘÍTKA X/Y 1:150 / 1:150

NIVELETA DNA

TERÉN V OSE

PŘÍČNÉ ŘEZY
SROVNÁVACÍ ROVINA: 641



DEP_5 - PF
KRAJ
KATASTRÁLNÍ ÚZEMÍ
DRUH POZEMKU

VYSOČINA
JIHLÁVKA
TTP


LEGENDA TYPŮ ČAR:
NIVELETA DNA
TERÉN V OSE

MĚŘÍTKA X/Y 1:150 / 1:150

NIVELETA DNA

TERÉN V OSE

PŘÍČNÉ ŘEZY
SROVNÁVACÍ ROVINA: 642



Ing. Miroslav Červenka
Projektová činnost ve výstavbě
a poradenství
Dražbany 80, 397 70 Kamenice n. Lipou
IČO: 113 44 367, DIČ: CZ8011231503
mob: 607 702 797

VYPRACOVAL:	KONTROLOVAL:	ZODPOVĚDNÝ PROJEKTANT:	ING. MIROSLAV ČERVENKA DRAŽBANY 80, KAMENICE NAD LIPOU 397 70 PROJEKTOVÁ ČINNOST A PORADENSTVÍ IČO: 113 44 367	
ING. MIROSLAV ČERVENKA	ING. MIROSLAV ČERVENKA	ING. MARTIN ŽÍŽKA	DATUM:	05/2019
KRAJ:	OKRES:	KATASTRÁLNÍ ÚZEMÍ:	ČÍS. ZAKÁZKY:	
VYSOČINA	JIHLAVA, PELHŘIMOV	JIHLÁVKA, HORNÍ VILÍMEČ	STUPEŇ PD:	
INVESTOR:	KRAJ VYSOČINA ŽIŽKOVA 57, 587 33 JIHLAVA		MĚŘÍTKO:	1:150:150
AKCE:	PROJEKT BIODIVERZITA: EVL V LISOVECH - II. FÁZE		PŘÍLOHA Č.:	PARÉ:
OBSAH:	ŘEZY - DEPONIE 5, 6 A 7		D.04	

DEP_3 - PF 1
KRAJ
KATASTRÁLNÍ ÚZEMÍ
DRUH POZEMKU

LEGENDA TYPŮ ČAR:
NIVELETA DNA
TERÉN V OSE

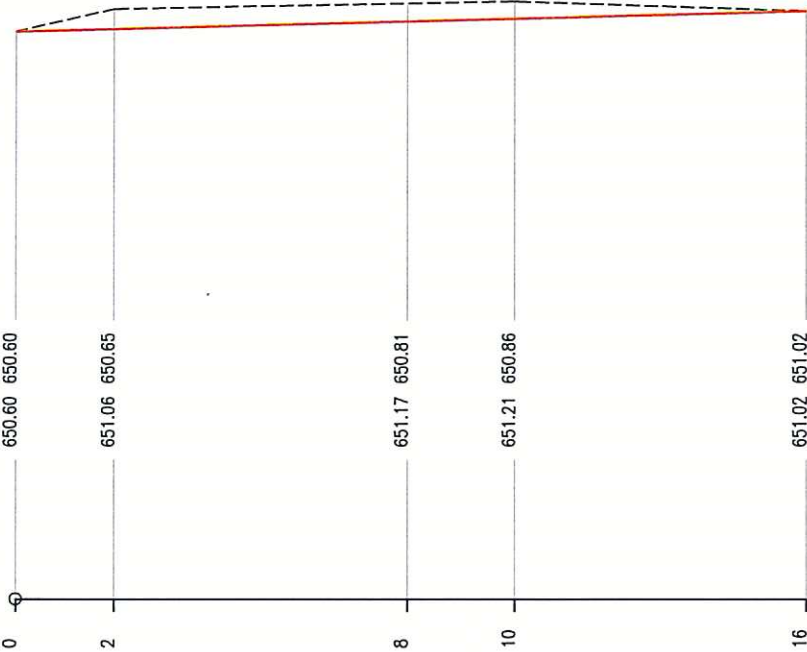
MĚŘITKA X/Y 1:150 / 1:150

NIVELETA DNA

TERÉN V OSE

SROVNÁVACÍ ROVINA: 639

VYSOČINA
JIHLÁVKA
TRVALÝ TRAVNÍ POROST



DEP_3 - PO
KRAJ
KATASTRÁLNÍ ÚZEMÍ
DRUH POZEMKU

LEGENDA TYPŮ ČAR:
NIVELETA DNA
TERÉN V OSE

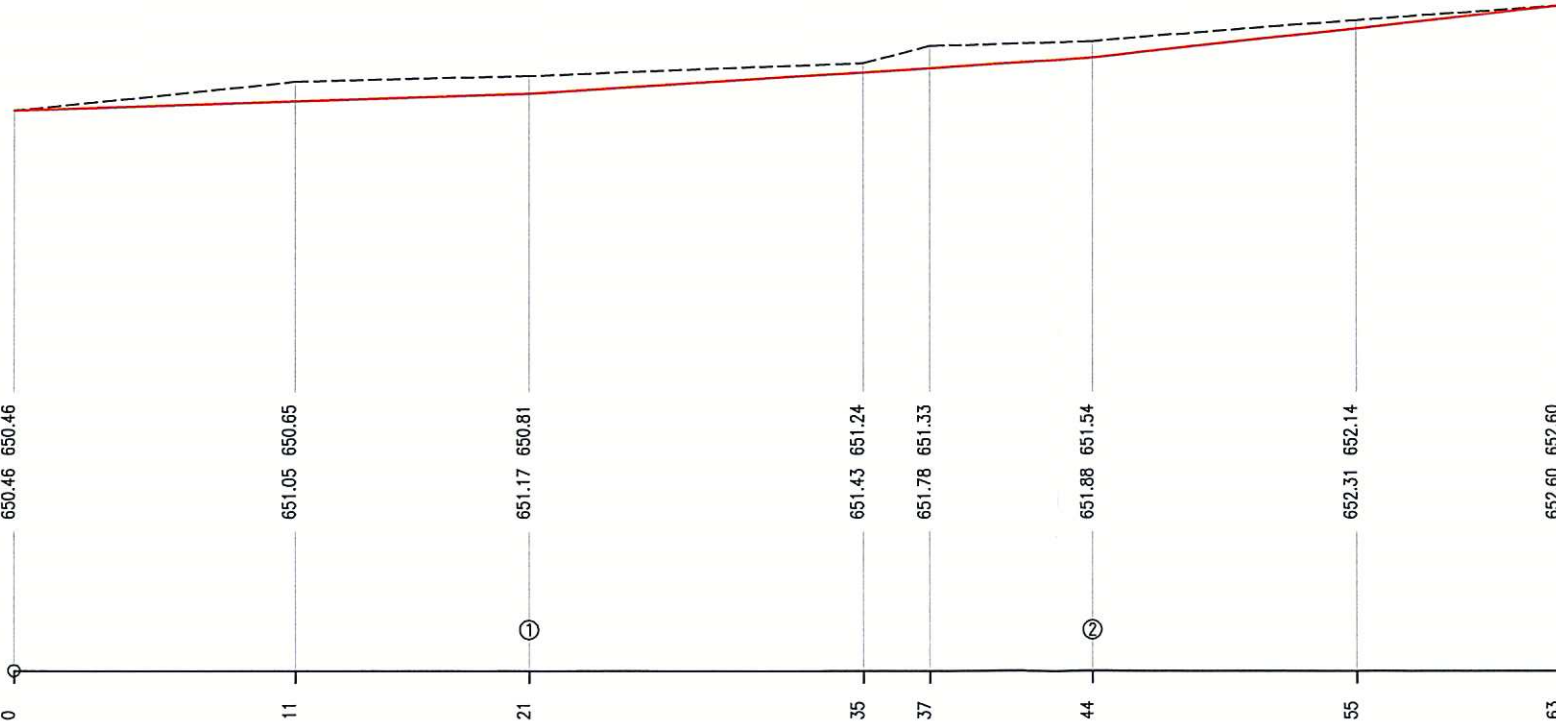
MĚŘITKA X/Y 1:300 / 1:150

NIVELETA DNA

TERÉN V OSE

PŘÍČNÉ ŘEZY
SROVNÁVACÍ ROVINA: 639

VYSOČINA
JIHLÁVKA
TRVALÝ TRAVNÍ POROST



DEP_3 - PF 2
KRAJ
KATASTRÁLNÍ ÚZEMÍ
DRUH POZEMKU

LEGENDA TYPŮ ČAR:
NIVELETA DNA
TERÉN V OSE

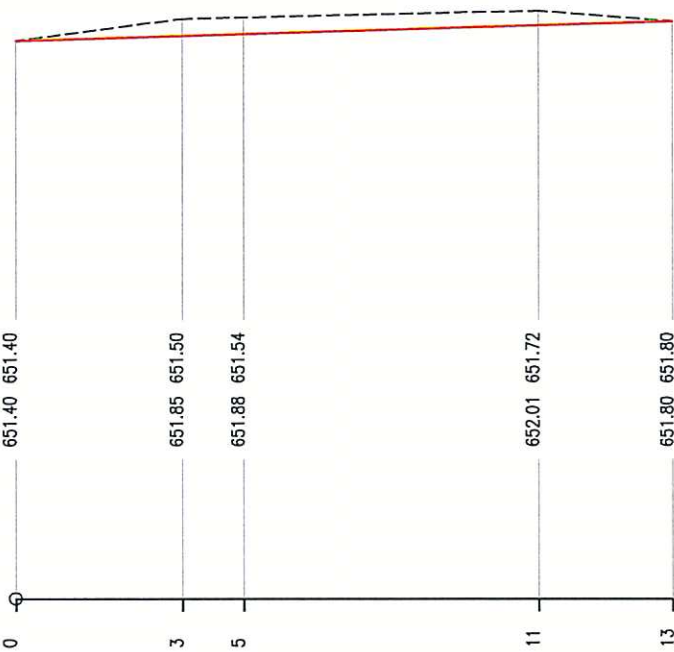
MĚŘITKA X/Y 1:150 / 1:150

NIVELETA DNA

TERÉN V OSE

SROVNÁVACÍ ROVINA: 640

VYSOČINA
JIHLÁVKA
TRVALÝ TRAVNÍ POROST



Ing. Miroslav Červenka
Projektová činnost ve výstavbě
a poradenství
Dráždany 80, 394 70 Kamenice n. Lípou
IČO: 215 66 767, DIČ: CZ8011231503
Telefon: 607 782 797

VYPRACOVAL:	KONTROLOVAL:	ZODPOVĚDNÝ PROJEKTANT:	ING. MIROSLAV ČERVENKA DRÁŽDANY 80, KAMENICE NAD LÍPOU 394 70 PROJEKTOVÁ ČINNOST A PORADENSTVÍ IČO 215 66 767	
ING. MIROSLAV ČERVENKA	ING. MIROSLAV ČERVENKA	ING. MARTIN ŽÍŽKA	DATUM: 05/2019	
KRAJ:	OKRES:	KATASTRÁLNÍ ÚZEMÍ:	ČÍS. ZAKÁZKY:	
VYSOČINA	JIHLAVA, PELHŘIMOV	JIHLÁVKA, HORNÍ VILÍMEČ	STUPEŇ PD:	
INVESTOR:	KRAJ VYSOČINA ŽIŽKOVA 57, 587 33 JIHLAVA		MĚŘITKO: 1:150:150 1:300:150	
AKCE:	PROJEKT BIODIVERZITA: EVL V LISOVECH - II. FÁZE		PŘÍLOHA Č.: PARÉ:	
OBSAH:	ŘEZY - DEPONIE 3		D.03	

DEP_2 - PO
KRAJ
KATASTRÁLNÍ ÚZEMÍ
DRUH POZEMKU

VYSOČINA
JIHLÁVKA
TRVALÝ TRAVNÍ POROST

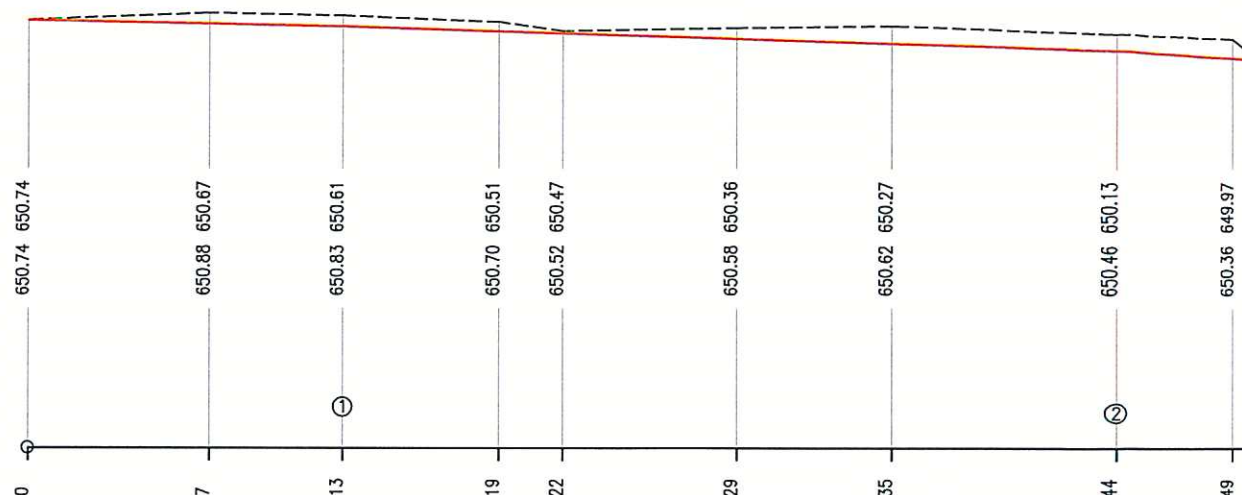
LEGENDA TYPŮ ČAR:
NIVELETA DNA
TERÉN V OSE

MĚŘÍTKA X/Y 1:300 / 1:150

NIVELETA DNA

TERÉN V OSE

PŘÍČNÉ ŘEZY
SROVNÁVACÍ ROVINA: 642



DEP_2 - PF 1
KRAJ
KATASTRÁLNÍ ÚZEMÍ
DRUH POZEMKU

VYSOČINA
JIHLÁVKA
TRVALÝ TRAVNÍ POROST


LEGENDA TYPŮ ČAR:
NIVELETA DNA
TERÉN V OSE

MĚŘÍTKA X/Y 1:150 / 1:150

NIVELETA DNA

TERÉN V OSE

PŘÍČNÉ ŘEZY
SROVNÁVACÍ ROVINA: 639



DEP_2 - PF 2
KRAJ
KATASTRÁLNÍ ÚZEMÍ
DRUH POZEMKU

VYSOČINA
JIHLÁVKA
TTP


LEGENDA TYPŮ ČAR:
NIVELETA DNA
TERÉN V OSE

MĚŘÍTKA X/Y 1:150 / 1:150

NIVELETA DNA

TERÉN V OSE

PŘÍČNÉ ŘEZY
SROVNÁVACÍ ROVINA: 639



DEP_4 - PO
KRAJ
KATASTRÁLNÍ ÚZEMÍ
DRUH POZEMKU

VYSOČINA
JIHLÁVKA
TTP


LEGENDA TYPŮ ČAR:
NIVELETA DNA
TERÉN V OSE

MĚŘÍTKA X/Y 1:150 / 1:150

NIVELETA DNA

TERÉN V OSE

PŘÍČNÉ ŘEZY
SROVNÁVACÍ ROVINA: 641



DEP_4 - PF
KRAJ
KATASTRÁLNÍ ÚZEMÍ
DRUH POZEMKU

VYSOČINA
JIHLÁVKA
TTP


LEGENDA TYPŮ ČAR:
NIVELETA DNA
TERÉN V OSE

MĚŘÍTKA X/Y 1:150 / 1:150

NIVELETA DNA

TERÉN V OSE

PŘÍČNÉ ŘEZY
SROVNÁVACÍ ROVINA: 642



VYPRACOVAL:	KONTROLOVAL:	ZODPOVĚDNÝ PROJEKTANT:	ING. MIROSLAV ČERVENKA DRÁŽDANY 80, 34 70 KAMENICE NAD LIPOU 284 73 PROJEKTOVÁ ČINNOST A PORADENSTVÍ IČO: 715 66 707	
ING. MIROSLAV ČERVENKA	ING. MIROSLAV ČERVENKA	ING. MARTIN ŽIŽKA	KRAJ: VYSOČINA OKRES: JIHLAVA, PELHRIMOV KATASTRÁLNÍ ÚZEMÍ: JIHLÁVKA, HORNÍ VILÍMEČ	
INVESTOR: KRAJ VYSOČINA ŽIŽKOVA 57, 587 33 JIHLAVA			DATUM:	05/2019
AKCE: PROJEKT BIODIVERZITA: EVL V LISOVECH - II. FÁZE			ČÍS. ZAKÁZKY:	
OBSAH: ŘEZY - DEPONIE 2 A DEPONIE 4			STUPEŇ PD:	
			MĚŘÍTKO:	1:150:150 1:300:150
			PŘÍLOHA Č.:	PARÉ:
			D.02	

DEP_1 - PF 1
KRAJ
KATASTRÁLNÍ ÚZEMÍ
DRUH POZEMKU

VYSOČINA
JIHLÁVKA
TRVALÝ TRAVNÍ POROST

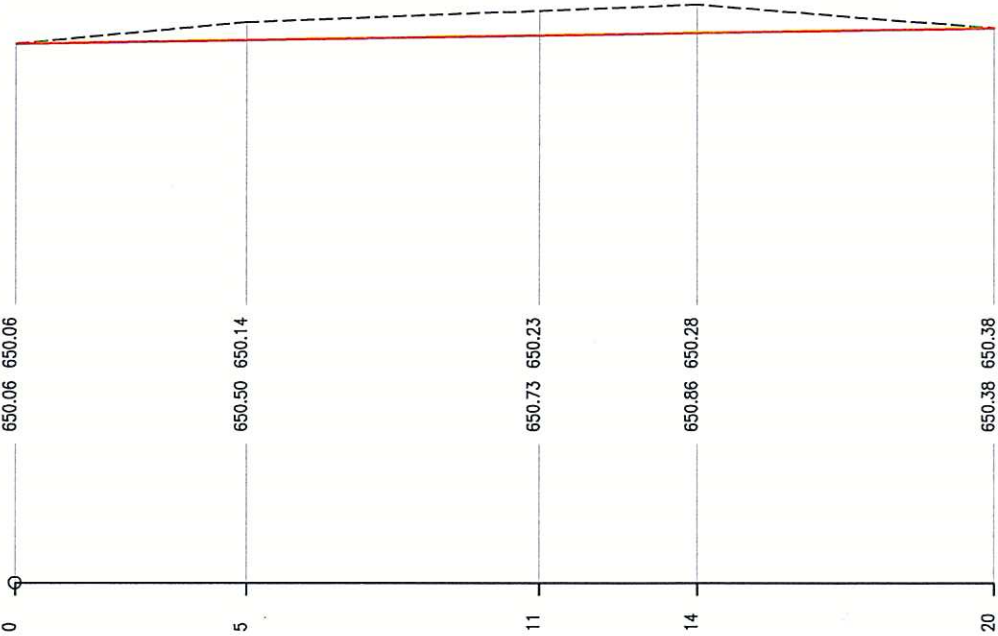
LEGENDA TYPŮ ČAR:
NIVELETA DNA
TERÉN V OSE

MĚŘITKA X/Y 1:150 / 1:150

NIVELETA DNA

TERÉN V OSE

SROVNÁVACÍ ROVINA: 639



DEP_1 - PO
KRAJ
KATASTRÁLNÍ ÚZEMÍ
DRUH POZEMKU

VYSOČINA
JIHLÁVKA
TRVALÝ TRAVNÍ POROST

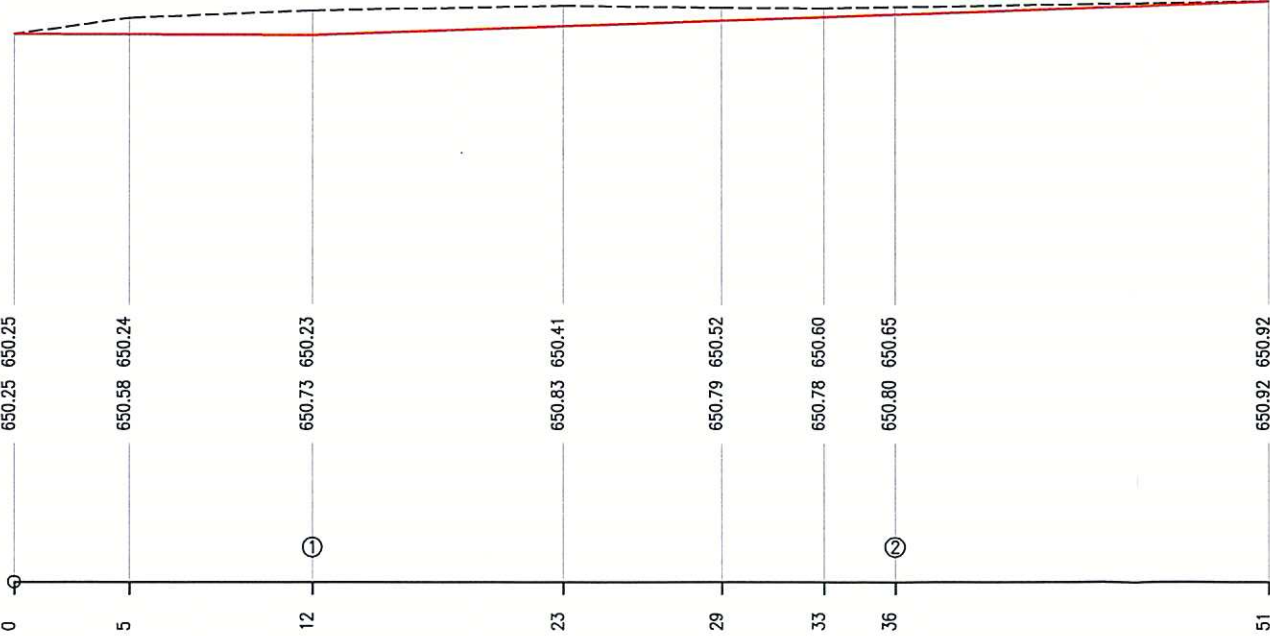
LEGENDA TYPŮ ČAR:
NIVELETA DNA
TERÉN V OSE

MĚŘITKA X/Y 1:300 / 1:150

NIVELETA DNA

TERÉN V OSE

PŘÍČNÉ ŘEZY
SROVNÁVACÍ ROVINA: 639



DEP_1 - PF 2
KRAJ
KATASTRÁLNÍ ÚZEMÍ
DRUH POZEMKU

VYSOČINA
JIHLÁVKA
TRVALÝ TRAVNÍ POROST

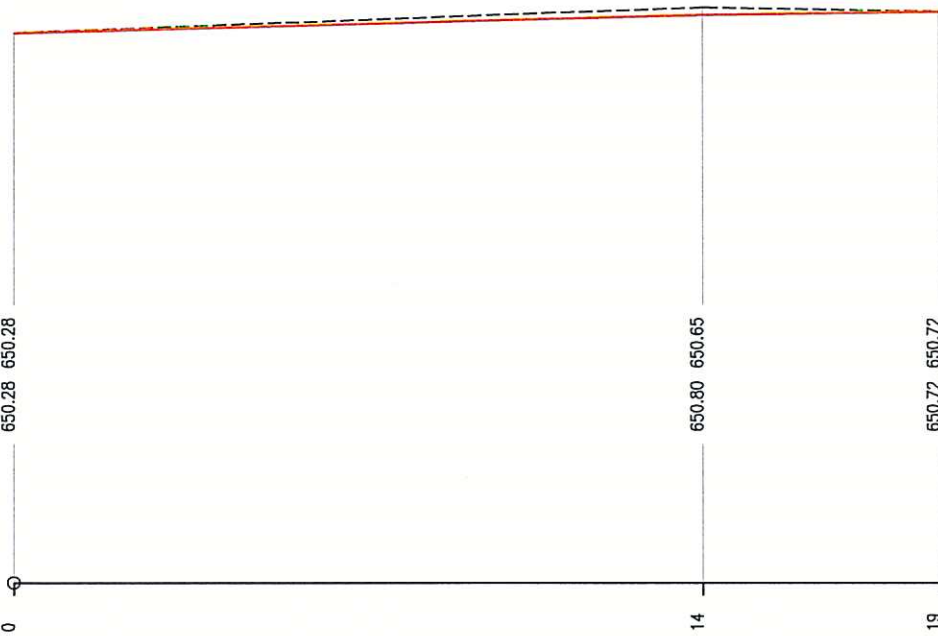
LEGENDA TYPŮ ČAR:
NIVELETA DNA
TERÉN V OSE

MĚŘITKA X/Y 1:150 / 1:150

NIVELETA DNA

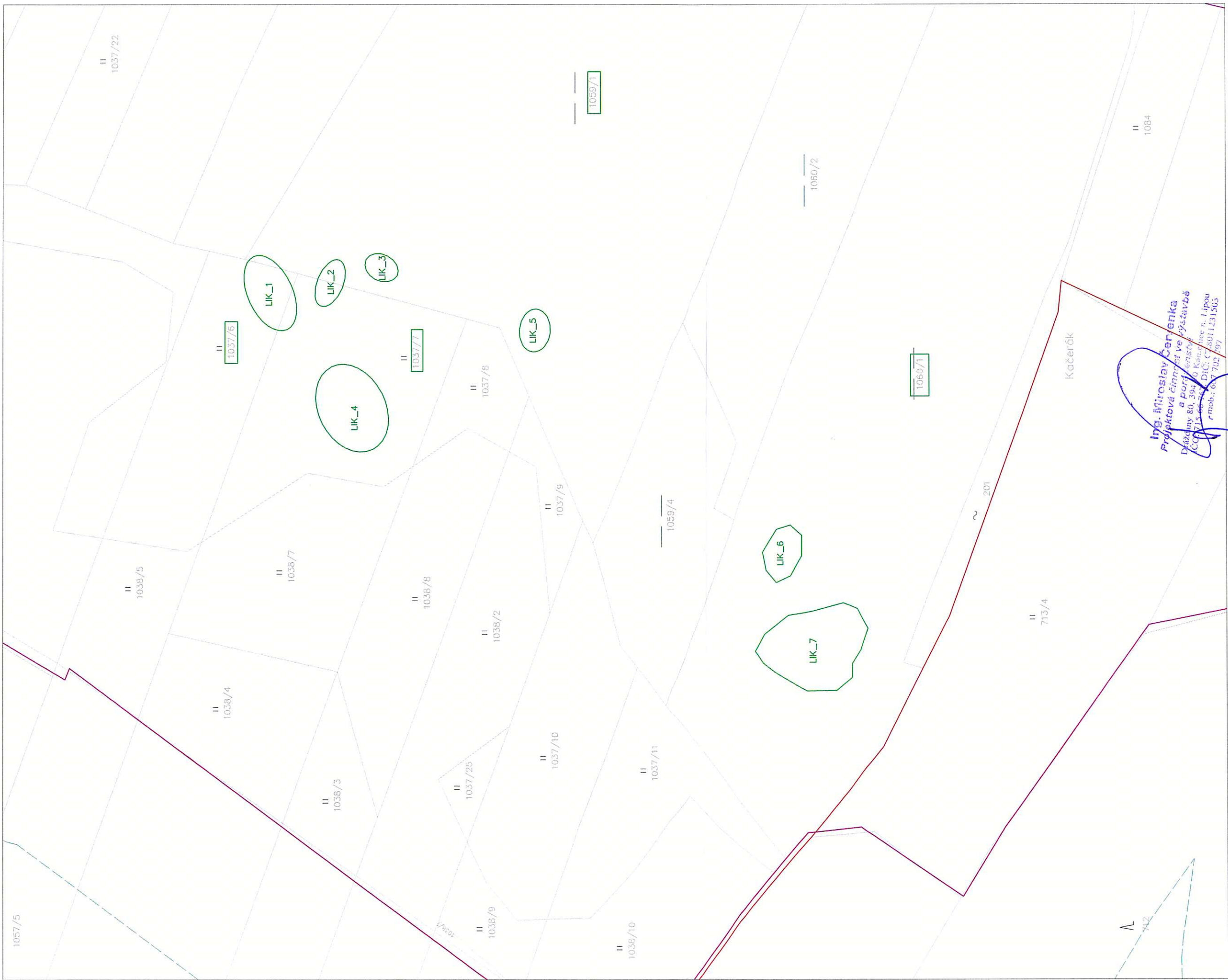
TERÉN V OSE

SROVNÁVACÍ ROVINA: 639



ing. Miroslav Červenka
Projektová činnost ve výstavbě
a poradenství
Drážďany 80, 894 70 Kamenice n. Lipou
IČO: 715 69 767, DIČ: CZ8011231563
mob.: 697 792 797

VYPRACOVAL:	KONTROLOVAL:	ZODPOVĚDNÝ PROJEKTANT:	ING. MIROSLAV ČERVENKA DRÁŽDANY 80, KAMENICE N. LIPOU 314 70 PROJEKTOVÁ ČINNOST A PORADENSTVÍ IČO: 715 69 767	
ING. MIROSLAV ČERVENKA	ING. MIROSLAV ČERVENKA	ING. MARTIN ŽIŽKA		
KRAJ:	OKRES:	KATASTRÁLNÍ ÚZEMÍ:		
VYSOČINA	JIHLAVA, PELHŘIMOV	JIHLÁVKA, HORNÍ VILÍMEČ		
INVESTOR:	KRAJ VYSOČINA ŽIŽKOVA 57, 587 33 JIHLAVA		DATUM:	05/2019
AKCE:	PROJEKT BIODIVERZITA: EVL V LISOVECH - II. FÁZE		ČÍS. ZAKÁZKY:	
OBSAH:	ŘEZY - DEPONIE 1		STUPEŇ PD:	
			MĚŘITKO:	1:150:150 1:300:150
			PŘÍLOHA Č.:	PARÉ:
			D.01	

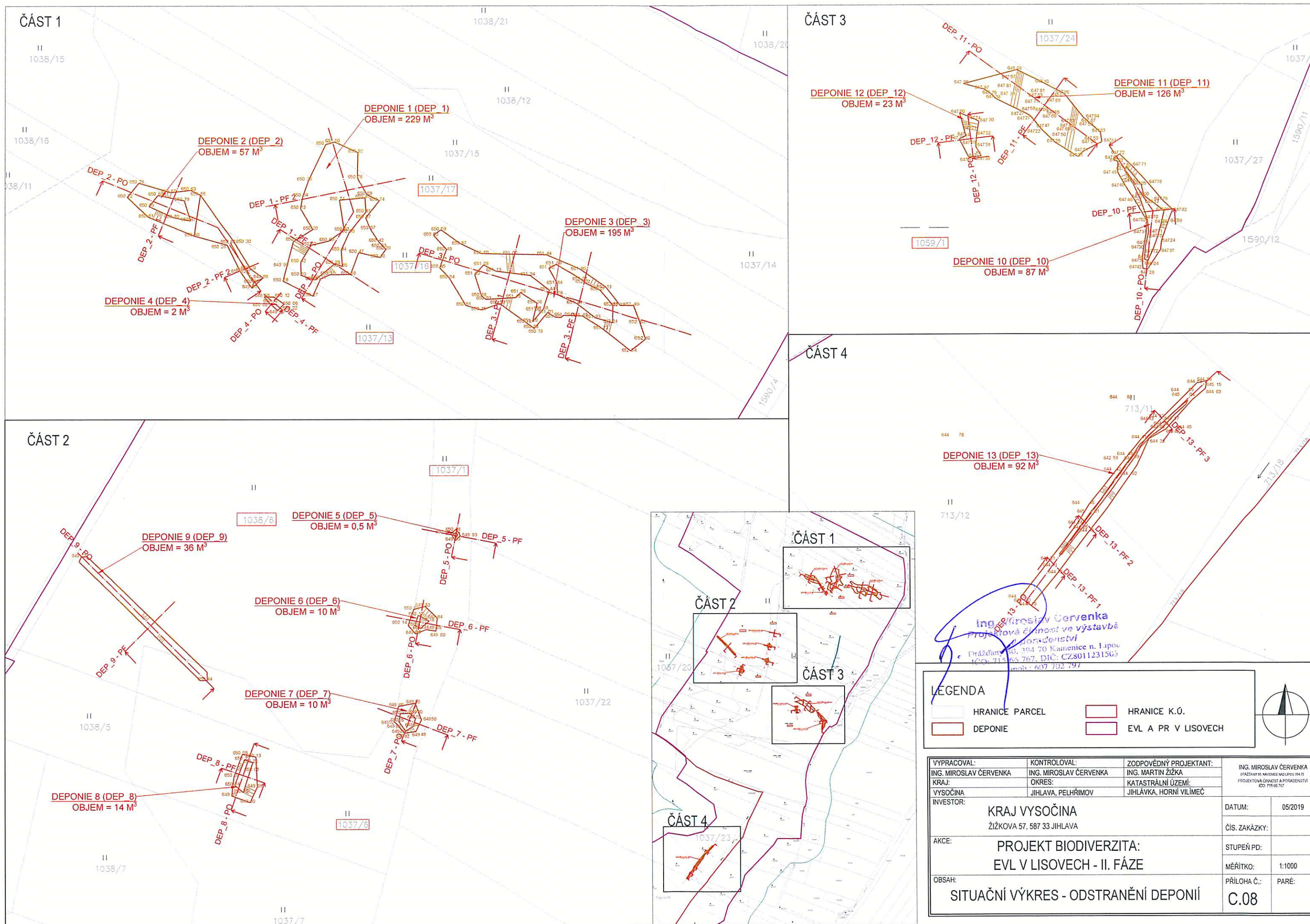


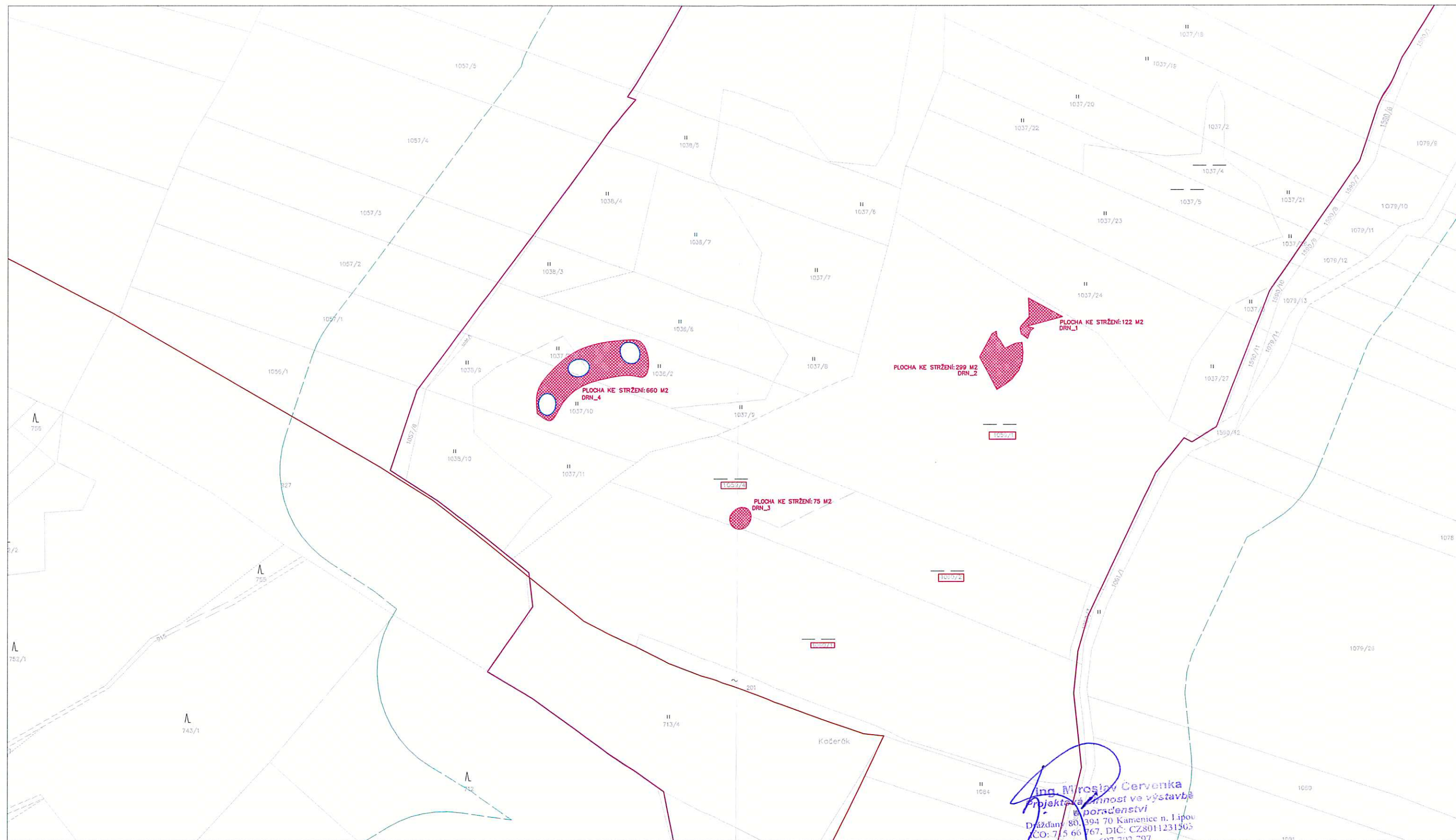
Ing. Miroslav Červenka
Projektová činnost ve výstavbě
a poradenství
Dražany 80, 393 06 Kaseňovice, Lipová
Čp. 713/46-74, DIČ: CZ8011231503
r.mob.: 607 712 797

LEGENDA

- HRANICE PARCEL
- LIKVIDACE OHNISKA ŠÍŘENÍ OROBINCE ŠIROKOLISTÉHO (RUČNÍ ODSTRANĚNÍ ROSTLIN)
- HRANICE K.Ú.
- EVL A PR V LISOVECH
- OP V LISOVECH

VYPRACOVAL	KONTROLOVAL	ZODPOVĚDNÝ PROJEKTANT:	ING. MIROSLAV ČERVENKA
ING. MIROSLAV ČERVENKA	ING. MIROSLAV ČERVENKA	ING. MARTIN ŽÍŽKA	
KRAJ:	OKRES:	KATASTRÁLNÍ ÚZEMÍ:	
VYSOČINA	JIHLAVA, PELHŘIMOV	JIHLAVKA, HORNÍ VILMEČ	
INVESTOR:	KRAJ VYSOČINA		
	ŽÍŽKOVA 57, 587 33 JIHLAVA		
AKCE:	PROJEKT BIODIVERZITA:		
	EVL V LISOVECH - II. FÁZE		
OBSAH:	SITUAČNÍ VÝKRES - PODPORA MECHOROSTŮ		
	DATUM:	ČÍS. ZAKÁZKY:	STUPEŇ PD:
	05/2019		
		MĚŘÍTKO:	1:1000
		PŘÍLOHA Č.:	PARÉ:
			C.09





LEGENDA

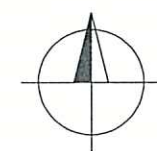
HRANICE PARCEL

STRŽENÍ DRNU A UROVNÁNÍ TERÉNU

HRANICE K.Ú.

EVĽ A PR V LISOVECH

OP V LISOVECH



Ing. Miroslav Červenka
Projektová činnost ve výstavbě
a poradenství
Dražďany 80, 394 70 Kamenice n. Lipou
IČO: 715 66 767, DIČ: CZ8011231503
mob.: 607 702 797

VYPRACOVAL:
ING. MIROSLAV ČERVENKA

KRAJ:
VYSOČINA

INVESTOR:

KONTROLOVAL:
ING. MIROSLAV ČERVENKA

OKRES:
JIHLAVA, PELHŘIMOV

ZODPOVĚDNÝ PROJEKTANT:
ING. MARTIN ŽIŽKA

KATASTRÁLNÍ ÚZEMÍ:
JIHLÁVKA, HORNÍ VILIMEČ

ING. MIROSLAV ČERVENKA
DRAŽDANY 80, KAMENICE NAD LIPOU 394 70
PROJEKTOVÁ ČINNOST A PORADENSTVÍ
IČO: 715 66 767

DATUM:
05/2019

ČÍS. ZAKÁZKY:

STUPEŇ PD:

MĚŘITKO:
1:1000

PŘÍLOHA Č.:
C.05

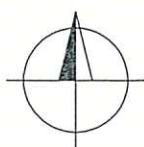
PARÉ:

AKCE:
PROJEKT BIODIVERZITA:
EVĽ V LISOVECH - II. FÁZE

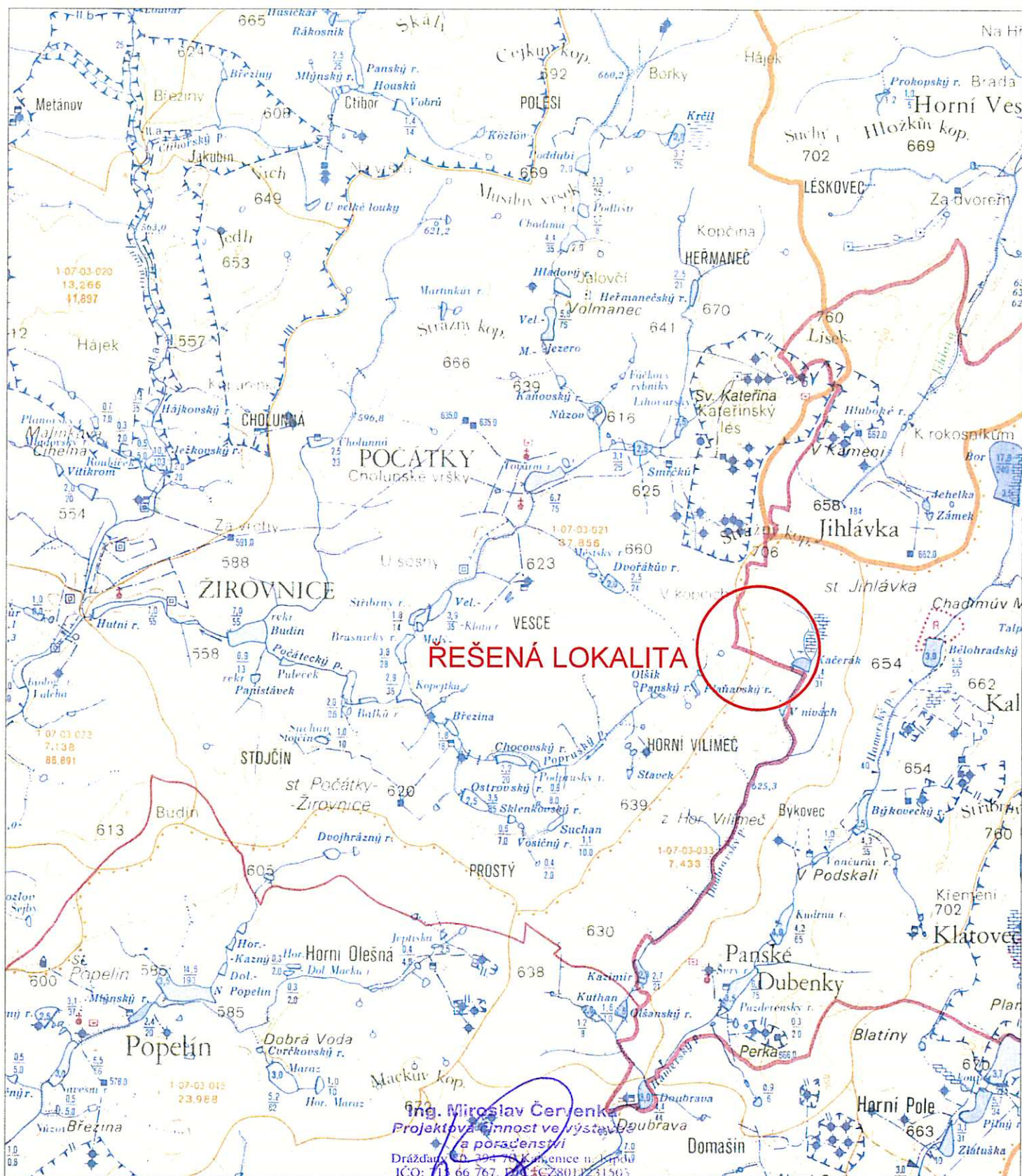
OBSAH:
SITUAČNÍ VÝKRES - STRŽENÍ DRNU



VYPRACOVAL:	KONTOLOVAL:	ZODPOVĚDNÝ PROJEKTANT:	ING. MIROSLAV ČERVENKA PRAŽSKÝ 80, KAMERACE NAD LIPOU 104/79 PROJEKTOVÁ ČINNOST A PORADENSTVÍ IČO 715 66 767	
ING. MIROSLAV ČERVENKA	ING. MIROSLAV ČERVENKA	ING. MARTIN ŽIŽKA		
KRAJ:	OKRES:	KATASTRÁLNÍ ÚZEMÍ:		
VYSOČINA	JIHLAVA, PELHŘIMOV	JIHLÁVKA, HORNÍ VILÍMEČ		
INVESTOR:	KRAJ VYSOČINA ŽIŽKOVA 57, 587 33 JIHLAVA		DATUM:	05/2019
AKCE:	PROJEKT BIODIVERZITA: EVL V LISOVECH - II. FÁZE		ČÍS. ZAKÁZKY:	
			STUPEŇ PD:	
			MĚŘÍTKO:	1:10 000
OBSAH:	PŘEHLEDNÁ SITUACE - ZM 10		PŘÍLOHA Č.:	PŘÍLOHA Č.:
			C.02	







VYPRACOVAL:	KONTROLOVAL:	ZODPOVĚDNÝ PROJEKTANT:	ING. MIROSLAV ČERVENKA DRÁŽDOVY 60, KAMENICE N. LIPOU 394 78 PROJEKTOVÁ ČINNOST A PORADENSTVÍ IČO 71556757	
ING. MIROSLAV ČERVENKA	ING. MIROSLAV ČERVENKA	ING. MARTIN ŽIŽKA		
KRAJ:	OKRES:	KATASTRÁLNÍ ÚZEMÍ:		
VYSOČINA	JIHLAVA, PELHŘIMOV	JIHLÁVKA, HORNÍ VILÍMEČ		
INVESTOR:	KRAJ VYSOČINA ŽIŽKOVA 57, 587 33 JIHLAVA		DATUM:	05/2019
AKCE:	PROJEKT BIODIVERZITA: EVL V LISOVECH - II. FÁZE		ČÍS. ZAKÁZKY:	
OBSAH:	PŘEHLEDNÁ SITUACE - ZVM 50		STUPEŇ PD:	
			MĚRITKO:	1:50 000
			PŘÍLOHA Č.:	PŘE:
			C.01	

